

Схема расположения зданий, сооружений и парковок, мест, оборудованных системой видеофиксации, на территории Технопарка



Схемы точек фиксации транспортных средств

Схема точек фиксации транспортных средств на территории парковки **P5**

(перед корпусом 2.1)





B									
511	512	513	514	515					
521	522	523	524	525					
A	531	532	533	534	535	536	537	538	C
	541	542	543	544	545	546	547	548	

Схема точек фиксации транспортных средств на территории парковки **P6**

(перед корпусом 2.3)





(Hoped Reply COM 218)									
B									
611	612	613	614	615					
621	622	623	624	625					
A	631	632	633	634	635	636	637	638	C
641	642	643	644	645	646	647	648		

Схема точек фиксации транспортных средств на территории парковки **P7**

(между корпусом 2.1 и 2.2)

2.1	711	712	713	714	715	716	717	718	719	720	2.2
	721	722	723					724	725	726	

Схема точек фиксации транспортных средств на территории парковки **P8**

(между корпусом 2.3 и 2.4)

2.3	811	812	813	814	815	816	817	818	819	820	2.4
	821	822	823					824	825	826	

Схема точек фиксации транспортных средств на территории парковки **P9**

(перед корпусом 2.2)





(Approved for Release 2012/02/01)									
B									
911	912	913	914	915					
921	922	923	924	925					
A	931	932	933	934	935	936	937	938	C
941	942	943	944	945	946	947	948		

Схема точек фиксации транспортных средств на территории парковки **P10**

(перед корпусом 2.4)





(перед корпусом 2-й)									
B									
1011	1012	1013	1014	1015					
1021	1022	1023	1024	1025					
A	1031	1132	1033	1034	1035	1036	1037	1038	C
	1041	1042	1043	1044	1045	1046	1047	1048	

Схема точек фиксации транспортных средств на территории парковки B12
(за корпусом 2.1. блок А и за парковкой Р7 – перед полем)

101	102	103	104	105	106	107	108	109	110	111	112	113	114	115	116	117	118	119	120	121
-----	-----	-----	-----	-----	-----	-----	-----	-----	-----	-----	-----	-----	-----	-----	-----	-----	-----	-----	-----	-----

Схема точек фиксации транспортных средств на территории парковки B13
(за корпусом 2.2. блок С - перед баскетбольной площадкой)

122	123	124	125	126	127	128
-----	-----	-----	-----	-----	-----	-----

Схема точек фиксации транспортных средств на территории парковки B14
(между корпусом 2.1. блок С и корпусом 2.3. блок А)

201	202	203	204	205	206	207	208	209	210
-----	-----	-----	-----	-----	-----	-----	-----	-----	-----

Схема точек фиксации транспортных средств на территории парковки B15
(между корпусами 2.1. блок С, корп. 2.3. блок А, корп. 2.2 блок А, корп. 2.4 блок С)

211	212	213	214	215
-----	-----	-----	-----	-----

Схема точек фиксации транспортных средств на территории парковки B16
(между корпусом 2.2. блок А и корпусом 2.4. блок С)

216	217	218	219	220	221	222	223	224	225
-----	-----	-----	-----	-----	-----	-----	-----	-----	-----